

Unit 1: Giving Directions



จุดประสงค์

1. นักเรียนสามารถอ่านออกเสียงคำศัพท์เกี่ยวกับการบอกทิศทาง และสามารถบอกความหมายได้
2. นักเรียนสามารถฟังการสนทนาเกี่ยวกับการบอกทิศทางและสามารถตอบคำถามเรื่องที่ฟังได้
3. นักเรียนสามารถสนทนาโต้ตอบเกี่ยวกับการบอกทิศทางได้
4. นักเรียนสามารถเขียนประโยคเกี่ยวกับการบอกทิศทางและสามารถตอบคำถามเรื่องที่ฟังได้
5. นักเรียนสามารถฟังประโยคเกี่ยวกับการบอกทิศทางและสามารถเขียนแผนผังจากประโยคที่ฟังได้





แบบทดสอบก่อนเรียน

แบบทดสอบวัดผลสัมฤทธิ์ทางการเรียนก่อนเรียน Unit 1 Giving directions

สำหรับนักเรียนชั้นมัธยมศึกษาปีที่ 1

กลุ่มสาระการเรียนรู้ภาษาต่างประเทศ(ภาษาอังกฤษ) โรงเรียนเมืองราดวิทยาคม

สำนักงานเขตพื้นที่การศึกษามัธยมศึกษา เขต 40

คำชี้แจง

1. แบบทดสอบฉบับนี้เป็นแบบปรนัย ชนิดเลือกตอบ จำนวน 10 ข้อ
2. ให้นักเรียนเลือกคำตอบที่ถูกต้องที่สุดเพียงข้อเดียว แล้วทำเครื่องหมายกากบาท (X) ลงในช่องสี่เหลี่ยม a, b, c หรือ d ในกระดาษคำตอบ
3. เวลาที่ใช้ในการทำแบบทดสอบ 10 นาที
4. ห้ามนักเรียนขีดเขียนหรือทำเครื่องหมายใด ๆ ลงในข้อสอบ

Directions: Choose only one correct answer. And mark the cross (X) into squares a, b, c or d in the answer sheet.

1. What does this sign mean?
 - a. It means “go straight”.
 - b. It means “turn right”.
 - c. It means “turn left”.
 - d. It means “go back”.



ที่มา: <http://www.cm-ttraffic.com>


2. What does this sign mean?
 - a. It means “go straight”.
 - b. It means “turn right”.
 - c. It means “turn left”.
 - d. It means “go back”.



ที่มา: <http://www.cm-ttraffic.com>

3. What does this sign mean?

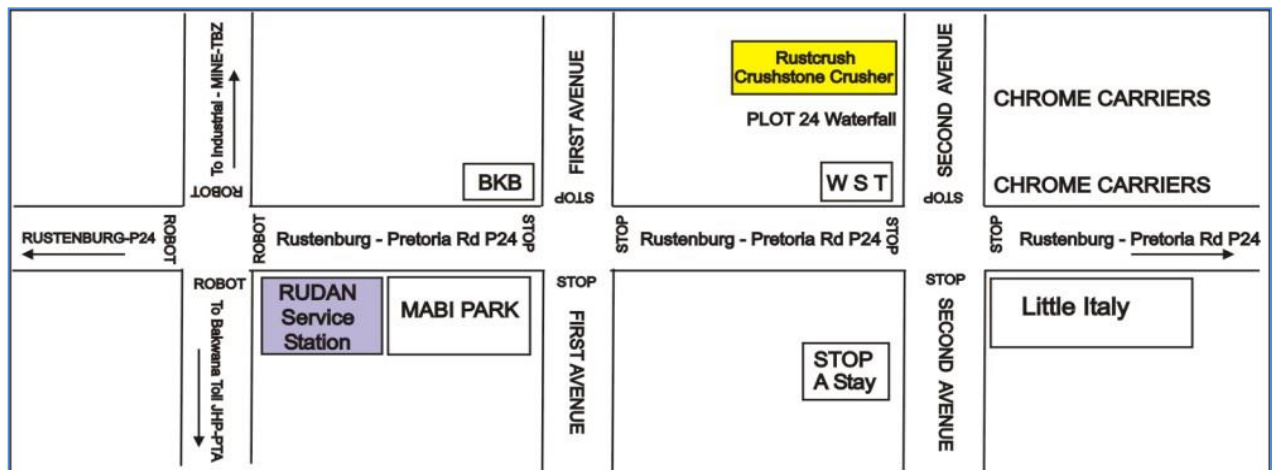
- a. It means “go straight”.
- b. It means “turn right”.
- c. It means “turn left”.
- d. It means “go back”.



ที่มา: <http://www.cm-ttraffic.com>

4. What expression is not for giving directions?

- a. Go straight.
- b. Put in the right box.
- c. On the right-hand side.
- d. Follow this path.



ที่มา: <http://www.rustcrush.co.za/rustcrushdirections.html> (สืบค้นเมื่อ 1 พฤษภาคม 2559)

From Rustenburg takes the old Pretoria Road (P24) - Past Rudan towards Kroondal. At the Stop and Stay Stop turn Left to Chrome Carriers and we are left opposite Chrome Carriers.

5. We are at ‘STOP A STAY’. What road do we take to go to RUDAN Service Station?

- a. We take Second Avenue and Rustenburg-Pretoria P24.
- b. We take First Avenue and Rustenburg-Pretoria P24.
- c. We take Second Avenue and Past Rudan.
- d. We take First Avenue and Kroondal.

6. What place is opposite CHROME CARRIERS?
- WST.
 - BKB.
 - Little Italy.
 - RUDAN Services Station.



ที่มา: <https://www.thai-tour.com/en/hotels/map-phavina-serviced-residence> (สืบค้นเมื่อ 1 พฤษภาคม 2559)

7. What place is not located between Rajbamrung Rd. and Leab Chai Fang Rd.?
- Laem Cha-reon seafood.
 - Map Taphut Industrial Estate.
 - Bangkok Hospital.
 - Sport Stadium.

8. We want to go to Pattaya. What direction do we take?
- Turn right and take by Pass Rd.
 - Turn left and take by Pass Rd.
 - Turn right and take Sukumvit Rd.
 - Turn left and take Leab Chai Fang Rd.
9. If you want to have seafood for dinner, what road should you take?
- Rayaong Gov.Center.
 - Global house.
 - Laen Cha-reon Restaurant.
 - Laem Cha-reon seafood.
10. What place is close to where we are?
- Golden golf and sport club.
 - Court Region 2.
 - Sport Club.
 - Bangkok Hospital.

ใบความรู้

Directions



turn right



turn left



go straight

ที่มา: <http://www.cm-ttraffic.com> (สืบค้นเมื่อ 1 พฤษภาคม 2559)

Expressions- Directions

Asking for directions

Could you tell me how to get to (... the pool)?

How do I find (...Star Bucks Coffee Shop)?

Pardon me, I'm lost, how do I get to the (...the main lobby)?

Which is the best route to (...Phuket Town)?

Could you direct me to (...the beach)?

Which way do I go to get to (...the hospital)?

Giving directions

Take this passageway, Go up/down the steps

On your right/left, turn right/left

Take the elevator. It's on the third floor

Follow this path, turn right/left at the corridor

It's about 50 meters, Go above 3 kilometers

Cross the street. It's on your right/left

It's in the middle of the block. It's on the corner

Drive south on 4233

It's next to/ across from/between/in front of

Drive to Jackson street and turn left/right

Prepositions of location used when giving directions

go straight, go to right/ left

cross on your right/ on your left/ beside

next to/ behind/ across from/ in front of

on the corner of (to be very specific NE, SE, NW, SW corners)

Point to remember (suggestions for giving directions)

Giving street directions is really very easy when you remember to follow these points.

When giving directions you are actually giving two sets of instructions.

In the first set- "Go To" - you are telling the listener what street to go to or how far to go.

In the second set- "Then" - you are telling the listener what to do when they get there.

(turn right/left, go straight, on the left, etc.)

Additional Vocabulary

sidewalk, footpath, no through way (road)

pedestrian, main road / street

avenue, boulevard, round about

dead end, pavement

Land marks

art gallery, bridge, castle, temple

cathedral, cinema, zoo, department store

museum, opera, post office, police station

fire station, railway, bus station, train station

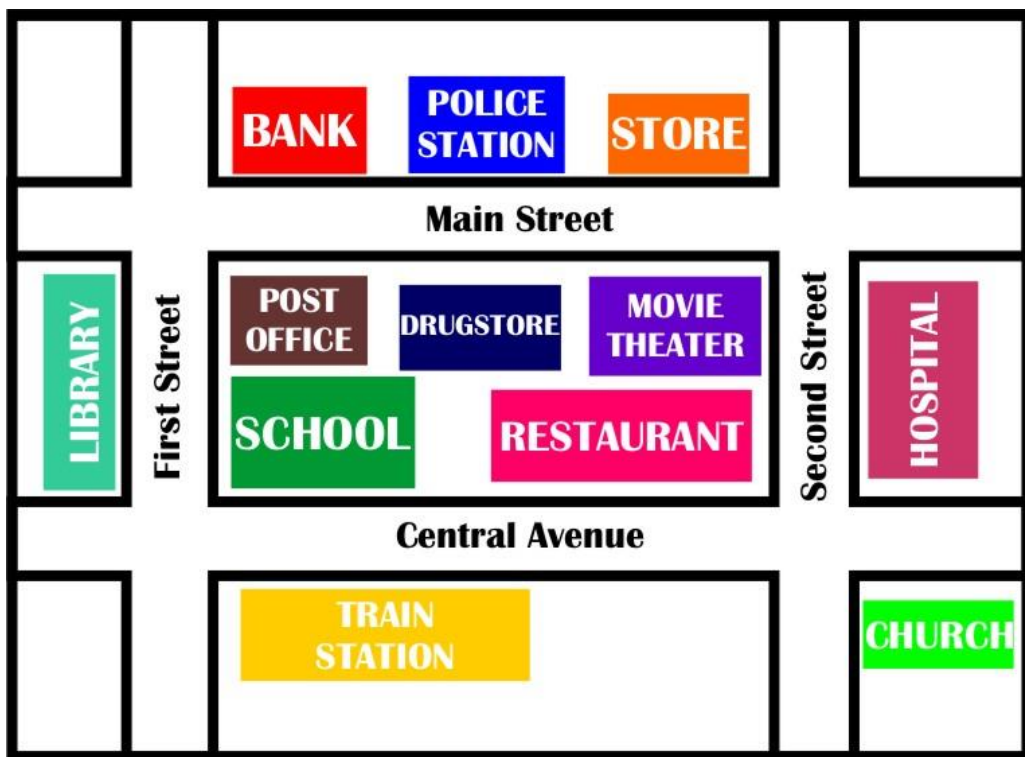
traffic light stop light, stop sign, T-junction

EXERCISE 1

Directions: According to the map, listen to the conversations and write the name of the place.

Example: A: It's between the bank and the store. What is it?

B: It's the **police station**.



Places in the city

ที่มา: <http://english-class-ideas.blogspot.com/2010/02/giving-directions-2eso.html> (สืบค้นเมื่อ 3 พฤษภาคม 2559)

1. **A: What place is on the right of Central Street?**
B: It's _____.
2. **A: What place is next to the store?**
B: It's _____.
3. **A: What place is opposite the school?**
B: It's _____.
4. **A: What place is between the post office and the movie theater?**
B: It's _____.
5. **A: What place is next to the police station?**
B: It's _____.
6. **A: What place is opposite the church?**
B: It's _____.
7. **A: What place is in front of the movie theater?**
B: It's _____.
8. **A: What street is between the school and the train station?**
B: It's _____.
9. **A: What place is behind the restaurant?**
B: It's _____.
10. **A: What place is on the corner of Central Street and Second Street?**
B: It's _____.

EXERCISE 2

Directions: Listen to the conversation and tick)✓(true or false from the statements below.

Going for a Bite

Conversation: Going Out to Dinner

Amanda calls Jeff on the phone to ask him out for dinner.

Jeff: Hello.

Amanda: Hi, Jeff. It's Amanda.

Jeff: Hi, Amanda. What's up?

Amanda: Well, I was wondering if you'd like to go for a bite?

Jeff: Sure. What did you have in mind?

Amanda: I'm *in the mood for* Italian.

Jeff: I *wouldn't mind* Italian.

I know a really good place downtown.

Amanda: What's the name of it?

Jeff: Mario's. They have the *best* pasta in town.

Amanda: Where's it located?

Jeff: It's *on Oak Street next to the hospital*.

Amanda: Oak Street next to the hospital. I think I can find that.

Jeff: What time do you want to meet?

Amanda: Why don't we meet at 6 o'clock?

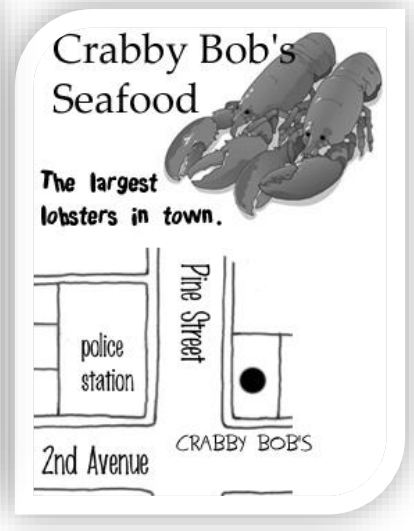


Jeff: Six o'clock it is then. See you there.

True / False

- 1. Amanda made a phone call to Jeff.
- 2. Amanda asked Jeff to go for a walk.
- 3. They want to go to Italian restaurant.
- 4. The name of the restaurant is Mario's Pasta.
- 5. It's on 3rd Avenue.
- 6. The restaurant is next to the store.
- 7. Mario restaurant has the best pasta in town.
- 8. The expression for 'I want' is "in the mood for".
- 9. They'll meet at six o'clock.
- 10. Mario's Pasta is on Oak Street next to the hospital.

EXERCISE 3

Directions: Call your friend and ask him/her go out for dinner and tell him/her about the restaurant.



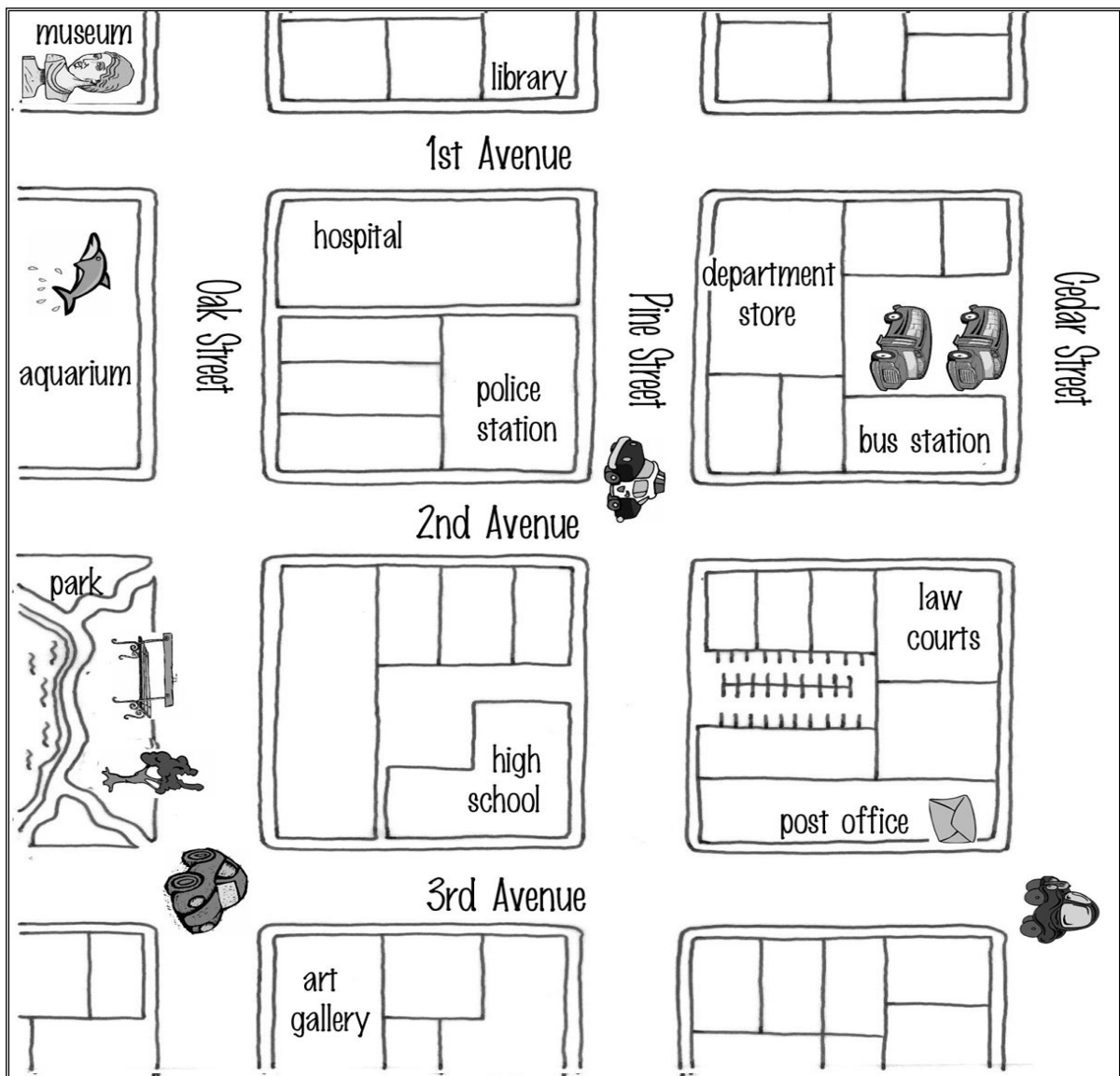
ที่มา: <http://web.kfsh.hc.edu.tw/ezfiles/0/1000/img/112/1020110-3.pdf> (สืบค้นเมื่อ 1 พฤษภาคม 2559)

Name of the restaurant	Directions	Reasons
Edo Sushi	on..... next to.....
Apollo's Greek Taverna	on..... next to.....
.....	on..... opposite of.....	The largest lobster in town

EXERCISE 4

Directions: According to the map of downtown, complete the conversation below and talk to your partner.

Map of downtown



ที่มา: <http://learningenglishleli.blogspot.com/2015/03/worksheet-for-asking-and-giving.html>

(สืบค้นเมื่อ 1 พฤษภาคม 2559)

Now I'm at the museum.
How can I go to the library?

Walk along the
① _____ and it's on
the ② _____.



Take ③ _____ Street,
turn ④ _____ at the
corner, walk along the
⑤ _____ Avenue, it's
on the ⑥ _____.

How can I go to the
bus station from the
high school?

It's ⑦ _____,
⑧ _____ and
⑨ _____

What place is on
Oak Street?

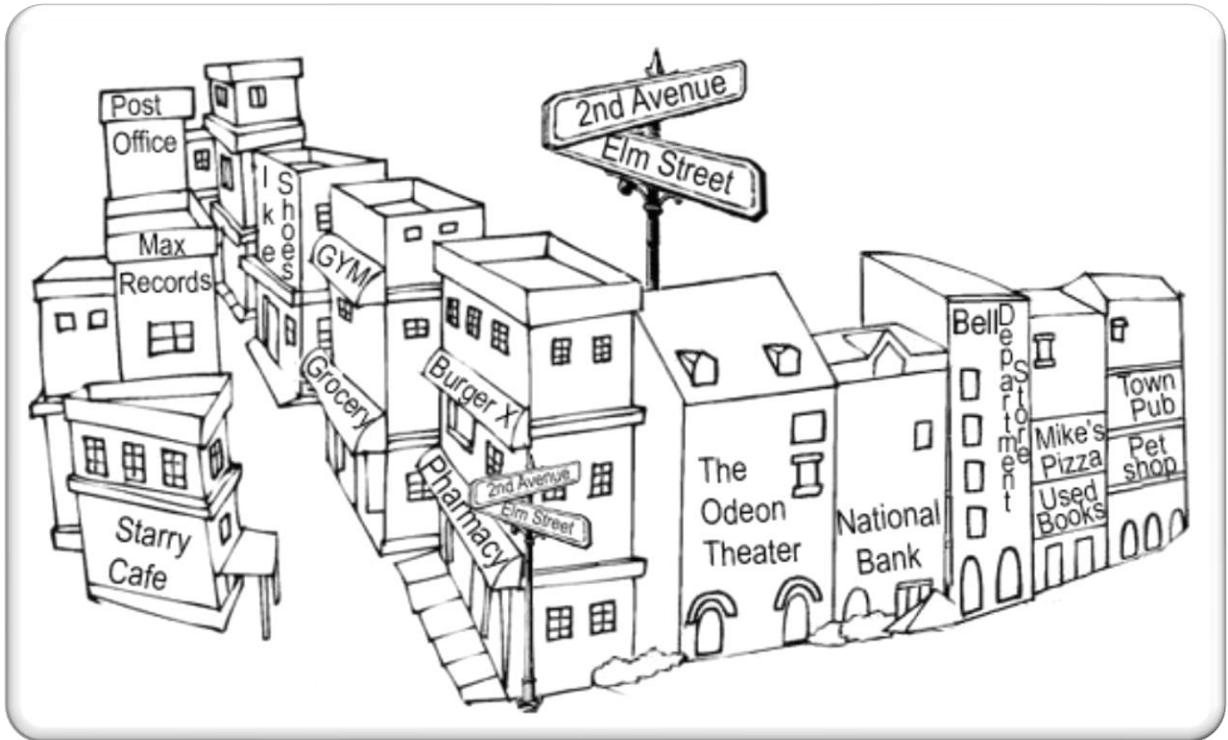


What place is close to
the hospital?

It's ⑩ _____.

EXERCISE 5

Directions: Task 1: Complete and practice the following conversation with your group from the map below.



ที่มา: <https://www.slideshare.net/CalvoPadros/giving-directions-activity> (สืบค้นเมื่อ 1 พฤษภาคม 2559)

A: Do you know where I can get a cup of coffee?

B: Sure. You could try the ① _____.

A: Where's that?

B: It's on ② _____ across from the ③ _____.

A: Thanks.

B: No problem

Task 2: Write the information and the name of the building from the map.

Street Information	Nearby Buildings	Floor Information (Option)	Possible Buildings?
It's on 2nd Avenue	next to the bank	④	⑤
It's on Elm Street	between the pharmacy and the shoe store	on the second floor	⑥
It's on the corner of 2nd and Elm	across from the cafe	⑦	⑧
the end 2nd Street	Next to the used book	⑨	⑩




Good luck!

EXERCISE 6

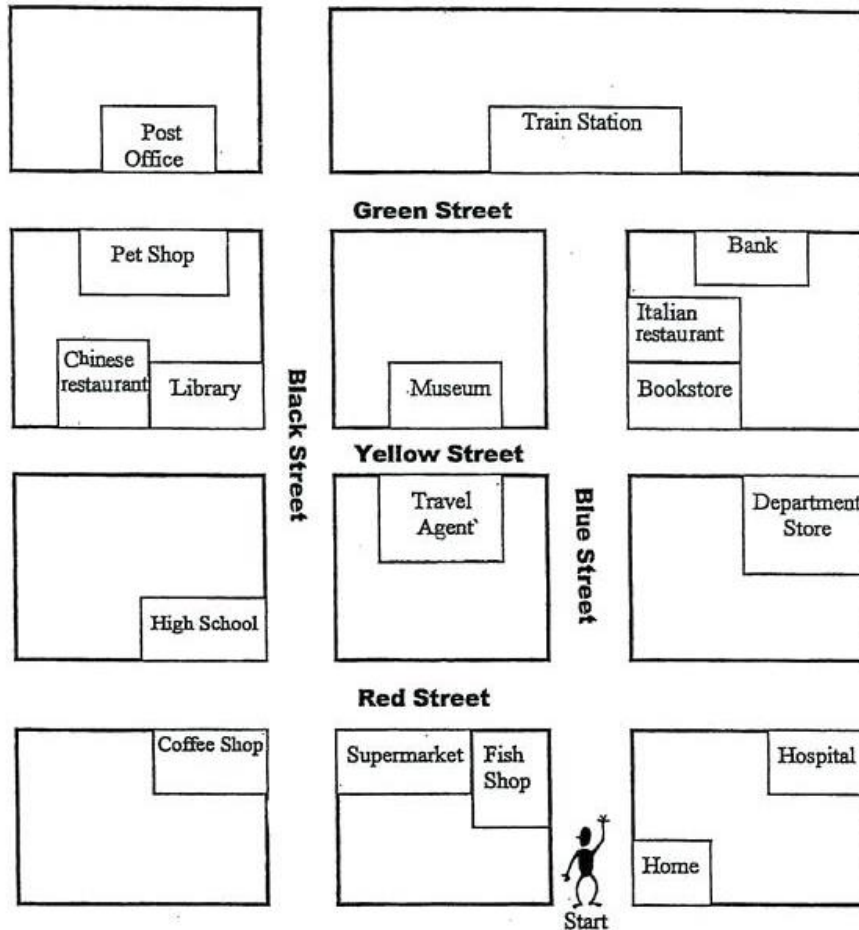
Directions: Dictation map. Please draw the map from the information below in your blank paper.)20 points(

- ①The bank is on Park Street, ②next to the church ...③and the café is next to the bank.
- ④The museum is on the corner of Church Street.
- ⑤The supermarket is next to the museum on Park Street.
- ⑥The bookshop is opposite the café on Park Street.
- ⑦Opposite the supermarket is the post office ...⑧ and next to the post office is the art gallery.
- ⑨The hotel is on the corner of East Road next to the art gallery.
- ⑩and opposite the school.



EXERCISE 7

Directions: Have a look at this map and write a complete dialogue. You are at the place from the questions.)2 point per each.)



ที่มา: <http://www.jasonyost.me/worksheets/> (สืบค้นเมื่อ 3 พฤษภาคม 2559)

1. A: Can you tell me the way to the post office?

B:

.....

2. A: Where is the hospital?

B:

.....

3. A: Can you tell me the way to the school?

B:

.....

4. A: Excuse me, how can I get to the bank?

B:

.....

5. A: Can you tell me the way to the supermarket?

B:

.....



แบบทดสอบหลังเรียน

แบบทดสอบวัดผลสัมฤทธิ์ทางการเรียนหลังเรียน Unit 1 Giving directions

สำหรับนักเรียนชั้นมัธยมศึกษาปีที่ 1

กลุ่มสาระการเรียนรู้ภาษาต่างประเทศ(ภาษาอังกฤษ) โรงเรียนเมืองราดวิทยาคม


สำนักงานเขตพื้นที่การศึกษามัธยมศึกษา เขต 40

คำชี้แจง

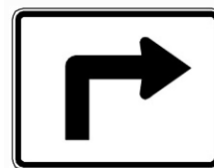
1. แบบทดสอบฉบับนี้เป็นแบบปรนัย ชนิดเลือกตอบ จำนวน 10 ข้อ
2. ให้นักเรียนเลือกคำตอบที่ถูกต้องที่สุดเพียงข้อเดียว แล้วทำเครื่องหมายกากบาท (X) ลงในช่องสี่เหลี่ยม a, b, c หรือ d ในกระดาษคำตอบ
3. เวลาที่ใช้ในการทำแบบทดสอบ 10 นาที
4. ห้ามนักเรียนขีดเขียนหรือทำเครื่องหมายใด ๆ ลงในข้อสอบ

Directions: Choose only one correct answer. And mark the cross (X) into squares a, b, c or d in the answer sheet.


1. What does this sign mean?
 - a. It means “turn right”.
 - b. It means “turn left”.
 - c. It means “go back”.
 - d. It means “go straight”.



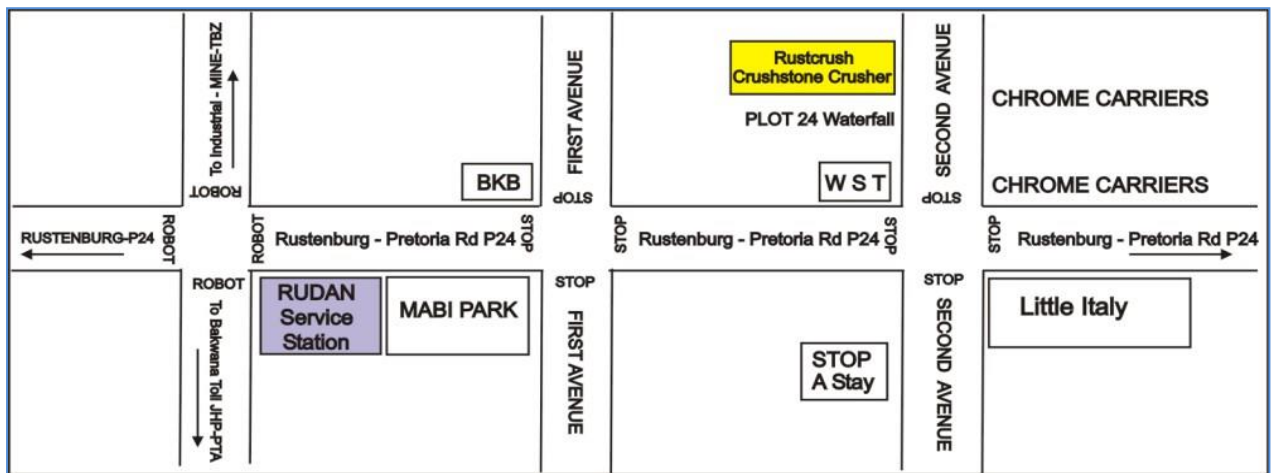
2. What does this sign mean?
 - a. It means “go straight”.
 - b. It means “turn left”.
 - c. It means “turn right”.
 - d. It means “go back”.



3. What does this sign mean?
- It means “go back”.
 - It means “go straight”.
 - It means “turn right”.
 - It means “turn left”.



4. What expression is not for giving directions?
- Go straight.
 - Put in the right box.
 - On the right-hand side.
 - Follow this path.



ที่มา: <http://www.rustcrush.co.za/rustcrushdirections.html> (สืบค้นเมื่อ 1 พฤษภาคม 2559)

From Rustenburg takes the old Pretoria Road (P24) - Past Rudan towards Kroondal. At the Stop and Stay Stop turn Left to Chrome Carriers and we are left opposite Chrome Carriers.

5. We are at ‘STOP A STAY’. What road do we take to go to RUDAN Service Station?

- We take First Avenue and Kroondal.
- We take Second Avenue and Past Rudan.
- We take Second Avenue and Rustenburg-Pretoria P24.
- We take First Avenue and Rustenburg-Pretoria P24.

6. What place is opposite Little Italy?
- CHROME CARRIERS.
 - RUDAN Services Station.
 - WST.
 - BKB.



ที่มา: <https://www.thai-tour.com/en/hotels/map-phavina-serviced-residence> (สืบค้นเมื่อ 1 พฤษภาคม 2559)

7. What place is not located between Rajbamrung Rd. and Leab Chai Fang Rd.?

- Map Taphut Industrial Estate.
- Bangkok Hospital.
- Sport Stadium.
- Laem Cha-reon seafood.

8. We want to go to Pattaya. What direction do we take?
- Turn left and take by Pass Rd.
 - Turn right and take by Pass Rd.
 - Turn right and take Sukumvit Rd.
 - Turn left and take Leab Chai Fang Rd.
9. If you want to have seafood for dinner, what road should you take?
- Rayaong Gov.Center.
 - Laen Cha-reon seafood.
 - Laen Cha-reon Restaurant.
 - Global house.
10. What place is close to where we are?
- Golden golf and sport club.
 - Court Region 2.
 - Sport Club.
 - Bangkok Hospital.

Answer key



เฉลยแบบทดสอบก่อนเรียน

1. a	6. c
2. b	7. d
3. c	8. b
4. b	9. d
5. a	10. a

เฉลยแบบทดสอบหลังเรียน

1. d	6. a
2. c	7. c
3. d	8. a
4. b	9. b
5. c	10. a

Exercise 1

1. A: What place is on the right of Central Street?
B: It's the **train station**.
2. A: What place is next to the store?
B: It's the **police station**.
3. A: What place is opposite of the school?
B: It's **the library**.
4. A: What place is between the post office and the movie theater?
B: It's the **drug store**.
5. A: What place is next to the police station?
B: It's **the bank**. (or store).
6. A: What place is opposite the church?
B: It's **the hospital**.
7. A: What place is in front of the movie theater?
B: It's the **restaurant**.
8. A: What street is between the school and the train station?
B: It's the **Central Avenue**.
9. A: What place is behind the restaurant?
B: It's the **movie theater**.
10. A: What place is on the corner of Central Street and Second Street?
B: It's **the church**.

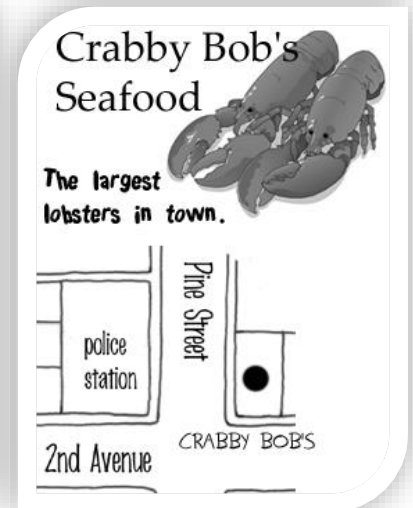


Exercise 2

Directions: Listen to the conversation and tick (✓) true or false from the statements below.

True / False

- 1. Amanda made a phone call to Jeff.
- 2. Amanda asked Jeff to go for a walk.
- 3. They want to go to Italian restaurant.
- 4. The name of the restaurant is Mario's Pasta.
- 5. It's on 3rd Avenue.
- 6. The restaurant is next to the store.
- 7. Mario restaurant has the best pasta in town.
- 8. The expression for 'I want' is "in the mood for".
- 9. They'll meet at six o'clock.
- 10. Mario's Pasta is on Oak Street next to the hospital.

Exercise 3



ที่มา: <http://web.kfsh.hc.edu.tw/ezfiles/0/1000/img/112/1020110-3.pdf> (สืบค้นเมื่อ 1 พฤษภาคม 2559)

Name of the restaurant	Directions	Reasons
Edo Sushi	On 1st Avenue next to department store .	The freshest fish in town.
Apollo's Greek Taverna	On Cedar Street next to low courts .	The freshest kalimari in town.
Crabby Bob's Seafood	On 2nd Avenue opposite of police station at the corner of 2nd Avenue and Pine Street .	The largest lobster in town.

Exercise 4

Directions: According to the map of downtown, complete the conversation below.

Now I'm at the museum. How can I go to the library?

Walk along the ① **1st Avenue** and it's on the ② **left**.



Take ③ **Pine Street**, turn ④ right at the intersection, go ⑤ **straight**, it's on the ⑥ **left**.

How can I go to the bus station from the high school?

⑦ **The museum**,
⑧ **the aquarium**
and ⑨ **the park**.

What place is on Oak Street?

What place is close to the hospital?



It's ⑩ **the police station**.

Exercise 5

Task 1: Complete and practice the following conversation with your group from the map below.

A: Do you know where I can *get a cup of coffee*?

B: Sure. You could try the ① *Starry Cafe*.

A: Where's that?

B: It's on ② *Elm Street* across from the ③ *Pharmacy*.

A: Thanks.

B: No problem

Task 2: Write the information and the name of the building from the map.

Street Information	Nearby Buildings	Floor Information (Option)	Possible Buildings?
It's on 2 nd Avenue	Before the bank	④ Whole Building	⑤ The Odron Theater
It's on Elm Street	between the pharmacy and the shoe store	on the second floor	⑥ GYM
It's on the corner of 2 nd and Elm	across from the cafe	⑦ On the first floor	⑧ Pharmacy
the end 2 nd Street	Next to the used book	⑨ First Floor	⑩ Pet Shop

Exercise 6

The answer is vary. (20 points)

Exercise 7

The answer is vary.



แบบบันทึกการประเมินผลแบบฝึกทักษะการสื่อสารภาษาอังกฤษ

จุดประสงค์

1. นักเรียนสามารถอ่านออกเสียงคำศัพท์เกี่ยวกับการบอกทิศทางและสามารถบอกความหมายได้
2. นักเรียนสามารถฟังการสนทนาเกี่ยวกับการบอกทิศทางและสามารถตอบคำถามเรื่องที่ฟังได้
3. นักเรียนสามารถสนทนาโต้ตอบเกี่ยวกับการบอกทิศทางได้
4. นักเรียนสามารถเขียนประโยคเกี่ยวกับการบอกทิศทางและสามารถตอบคำถามเรื่องที่ฟังได้
5. นักเรียนสามารถฟังประโยคเกี่ยวกับการบอกทิศทางและสามารถเขียนแผนผังจากประโยคที่ฟังได้

รายการประเมิน	คะแนนเต็ม	คะแนน	
แบบฝึกทักษะเพื่อการสื่อสารภาษาอังกฤษ Exercise 1	10		สรุปผล การประเมิน ✓ ผ่าน × ไม่ผ่าน
แบบฝึกทักษะเพื่อการสื่อสารภาษาอังกฤษ Exercise 2	10		
แบบฝึกทักษะเพื่อการสื่อสารภาษาอังกฤษ Exercise 3	10		
แบบฝึกทักษะเพื่อการสื่อสารภาษาอังกฤษ Exercise 4	10		
แบบฝึกทักษะเพื่อการสื่อสารภาษาอังกฤษ Exercise 5	10		
แบบฝึกทักษะเพื่อการสื่อสารภาษาอังกฤษ Exercise 6	20		
แบบฝึกทักษะเพื่อการสื่อสารภาษาอังกฤษ Exercise 7	10		
คะแนนรวม	80		

เกณฑ์การประเมิน คะแนนรวม 64 คะแนนขึ้นไป ผ่านเกณฑ์

รายการประเมิน	คะแนนเต็ม	คะแนน
แบบทดสอบก่อนเรียน	10	
แบบทดสอบหลังเรียน	10	

บรรณานุกรม

- กุศยา แสงเดช. (2543). **Beginner's English Workbook VI**. กรุงเทพฯ : บริษัทสำนักพิมพ์แม็ค จำกัด.
- พรสวรรค์ สีป้อ. (2550). **สุดยอดวิธีสอนภาษาอังกฤษ นำไปสู่การจัดการเรียนรู้ของครูยุคใหม่**. กรุงเทพฯ : อักษรเจริญทัศน์.
- สุนันทา สุนทรประเสริฐ. (2547). **การสร้างสื่อการสอนและนวัตกรรมการเรียนรู้สู่การพัฒนาผู้เรียน**. ราชบุรี : ชรรมรักษ์การพิมพ์ จำกัด.
- สมจิตต์ กลิ่นสุคนธ์ และอรพินท์ อุดมพรรณ. (มปป.). **คู่มือเตรียมสอบ ป.5**. กรุงเทพฯ : ไฮเอ็ดพับลิชชิ่งจำกัด.
- ศึกษาศิการ, กระทรวง. (2551). **PROJECT : Play & learn Student's book**. หนังสือสาระการเรียนรู้พื้นฐานภาษาอังกฤษ ชั้นประถมศึกษาปีที่ 5 กลุ่มสาระการเรียนรู้ภาษาต่างประเทศ ตามหลักสูตรการศึกษาขั้นพื้นฐาน พุทธศักราช 2551. กรุงเทพฯ : โรงพิมพ์คุรุสภาลาดพร้าว.
- _____. (2551). **หลักสูตรการศึกษาขั้นพื้นฐาน พุทธศักราช 2551**. กรุงเทพมหานคร : องค์การรับส่งสินค้าและพัสดุภัณฑ์.
- Santos, M.D. (2010). **My World Student Book 5**. Ed Bangkok: Thai Watana Panich.
- Zanatta, T. (2005). **Zoom 5**. Bangkok: Aksorn Charoentat Act. Co.Ltd.
- <http://english-class-ideas.blogspot.com/2010/02/giving-directions-2eso.html> (สืบค้นเมื่อ 3 พฤษภาคม 2559)
- <http://learningenglishleli.blogspot.com/2015/03/worksheet-for-asking-and-giving.html> (สืบค้นเมื่อ 1 พฤษภาคม 2559)
- <http://web.kfish.hc.edu.tw/ezfiles/0/1000/img/112/1020110-3.pdf> (สืบค้นเมื่อ 1 พฤษภาคม 2559)
- <http://www.cm-ttraffic.com> (สืบค้นเมื่อ 1 พฤษภาคม 2559)
- <http://www.jasonyost.me/worksheets/> (สืบค้นเมื่อ 3 พฤษภาคม 2559)
- <http://www.rustcrush.co.za/rustcrushdirections.html> (สืบค้นเมื่อ 1 พฤษภาคม 2559)
- <https://www.slideshare.net/CalvoPadros/giving-directions-activity> (สืบค้นเมื่อ 1 พฤษภาคม 2559)
- <https://www.thai-tour.com/en/hotels/map-phavina-serviced-residence> (สืบค้นเมื่อ 1 พฤษภาคม 2559)